


maître d'ouvrage
**Préfet
d'Eure-et-Loir**



Établi par :
Bureau systèmes
d'information géographique

Commune de
PRUNAY-LE-GILLON

PLAN DES CONTRAINTES

Date de réalisation : 08 sept. 2017





maître d'oeuvre
**Direction Départementale
des Territoires d'Eure-et-Loir**

Service de la Connaissance
des Territoires et de la Prospective
17, place de la République - CS 40517
28000 CHARTRES CEDEX
tel : 02 37 20 40 60



6.4

LEGENDE




Périmètres de protection des points de prélèvement pour IAEP
(Alimentation en eau potable)

-  Protection Eloignée
-  Points de prélèvement AEP (alimentation en eau potable)
-  Contrainte attachée aux réseaux de télécommunication
-  Parc Eollen

Cavités :

-  carrière
-  naturelle

Classement sonore des infrastructures de transports terrestres (routes)

-  Catégorie 3
-  Projet RN154-12
-  ZICO : Zone Importante pour la Conservation des Oiseaux

