


maître d'ouvrage

**Préfet  
d'Eure-et-Loir**



Établi par :  
Bureau systèmes  
d'information géographique

---

Commune de

**PRUNAY-LE-GILLON**

---

**PLAN DES SERVITUDES**

---

Date de réalisation : 08 sept. 2017

---










maître d'oeuvre

**Direction Départementale  
des Territoires d'Eure-et-Loir**

Service de la Connaissance  
des Territoires et de la Prospective  
17, place de la République - CS 40517  
28000 CHARTRES CEDEX  
tel : 02 37 20 40 60

**5.2**

**LEGENDE**

-  AC1 : Périmètre de protection de monument historique
  -  AC1 : Monument Historique Linéaire
  -  AC1 : Monument Historique Surfaccique
  -  AS1 : Protection des eaux potables et minérales (captage ou source)
- AS1 : Périmètres de protection des eaux potables et minérales
-  Protection Immédiate
  -  Protection Rapprochée
  -  EL7 : Alignement des voies publiques
  -  T4 : Servitude au voisinage d'une ligne d'électrique aérienne
  -  PT3 : Servitude attachée aux réseaux de télécommunication
- T7 : Servitude aéronautique à l'extérieur des zones de dégagement  
L'ensemble du territoire national est concerné en dehors des  
périmètres des servitudes T4 et T5

